

STAROSTWO POWIATOWE W ŁASKU
 ZESPÓŁ UZGADNIANIANIA
 DOKUMENTACJI PROJEKTOWEJ
 ul. Narutowicza 17 tel. (043) 6753804
 98-100 ŁASK

Na podstawie art. 28 ust. 1 ustawy z dnia 17 maja 1989 r. - Prawo geodezyjne i kartograficzne (Dz. U. z 2000 r. Nr. 100, poz. 1086 i Nr. 120, poz. 1268) uzgodniono użytkowanie projekcyjnych sieci uzbrojenia terenu

przy łączce kanalizacyjnej sanitarniej

Uzgodnione użytkowanie sieci uzbrojenia terenu podlega wytyczeniu i geodezyjnej inwentaryzacji powykonawczej przez jednostki uprawnione do wykonywania prac geodezyjnych. W razie niezgodności realizacji sieci uzbrojenia terenu z uzgodnionym projektem inwestor zobowiązany jest przedłożyć mapę z wynikami pomiarów pomiarów pomiarów miejscowemu organowi administracji architektoniczno-budowlanej.

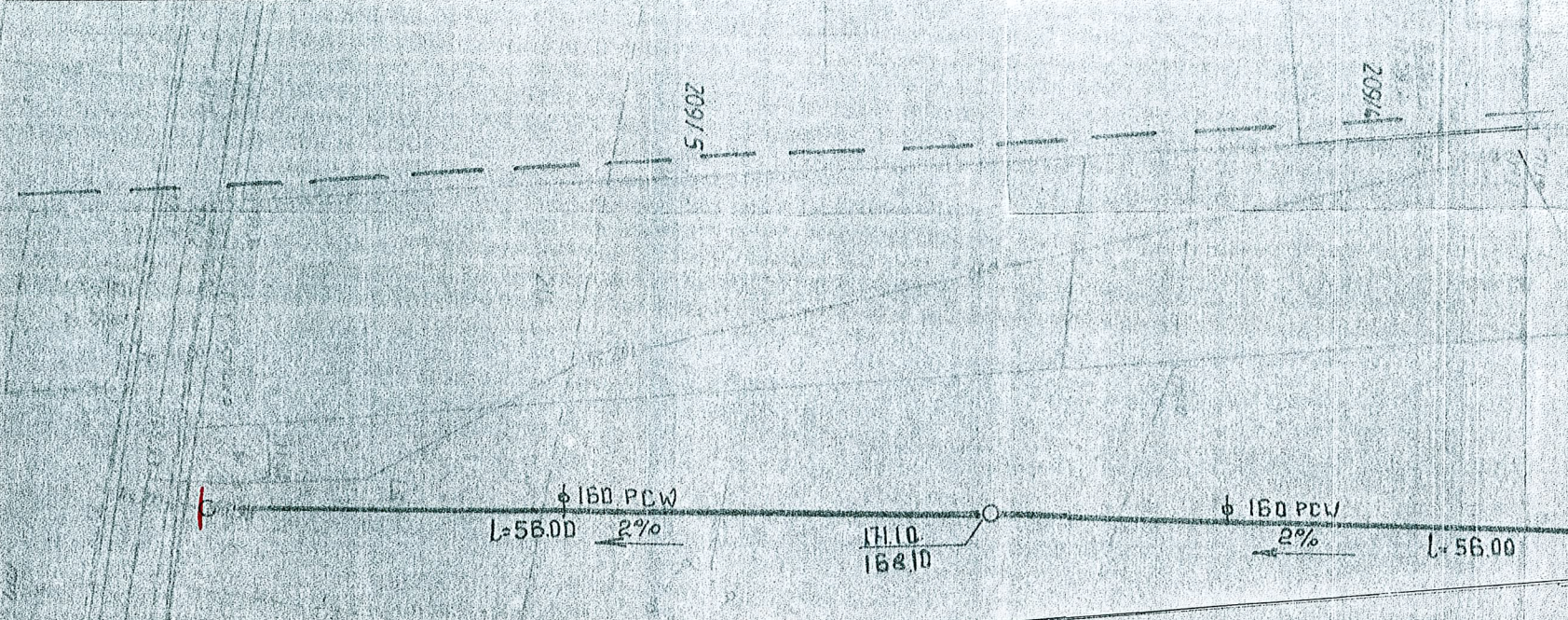
Uzgodnienie użytkowania projekcyjnych sieci uzbrojenia terenu zachowuje ważność przez okres 3 lat od dnia wydania opinii w sprawie uzgadniania użytkowania projekcyjnych sieci uzbrojenia terenu. Uzgodnienie toci ważności w przypadku, o którym mowa w § 13 rozporządzenia Ministra Rozwoju Regionów i Budownictwa z dnia 2 kwietnia 2001 r. w sprawie geodezyjnej ewidencji sieci uzbrojenia terenu oraz zespołów uzgadniania dokumentacji projektowej (Dz. U. Nr. 38, poz. 455).

351/2010
 (opis - opis)
 14 STY. 2011
 (zakreślenie i data)

mgr inż. Katarzyna Pruska
 PRZEWODNICZĄCY
 ZESPÓŁU UZGADNIANIANIA
 DOKUMENTACJI PROJEKTOWEJ

Miejskie Przedsiębiorstwo
 Wodociągów i Kanalizacji Sp. z o.o.
 w Łasku
 98-100 Łask, ul. Tylna 9
 tel. (0-43) 675 51 43, 675 36 95
 REGON 731020519, NIP 831-15-06-734

Projekt uzgodniono w zakresie
 rozwiązań technicznych
 Doz uwag - z uwagami
 w dniu 09.01.2010
 podpis i pieczęć



Starostwo Powiatowe w Łasku
 Zespół Uzgadniania
 Dokumentacji Projektowej
 98-100 Łask, ul. Narutowicza 17

Dokumentacja z wyprzedzeniem
 Prawofaktae Kowalickiej s.c. autorstwa
 351/2010 z dn. 14 stycznia 2011 r.
 postawie na zasadach geodezyjnym
 i kartograficznym do dnia 31.12.2010 r.

| | |
|---------------------------------------------------------|------------|
| Główny: BUDYNKI MIESZKALNE | |
| Adres: Wiewiórczym Nr. 7A1 19 gm. Łask | |
| Przedmiot opracowania: Przyłącze kanalizacji sanitarnej | |
| Opracował: J. Kulbal | Rys. nr. 1 |
| Opis: 09.01.2010 | |

Z up. STAROSTY
 Katarzyna Pruska
 Zastępcza Przewodniczącego Zespołu
 Uzgadniania Dokumentacji Projektowej

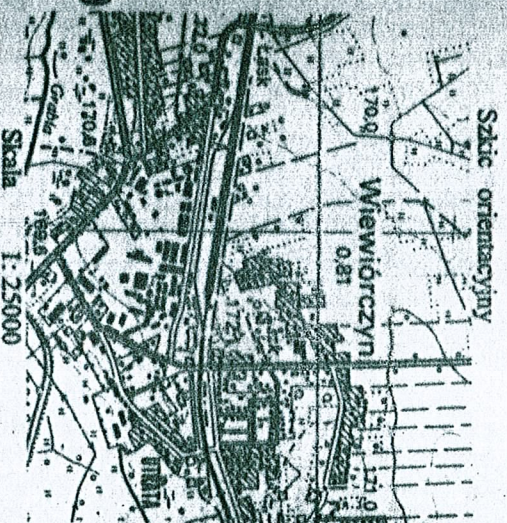
STAROSTWO POWIATOWE W ŁASKU
 Wydział Architektury, Budownictwa i Inwestycji
 Zażalenie do zgłoszenia robót budowlanych
 Znak: AB.6743, 89.2014
 25.02.2014
 Podpis Dawy

woj. łódzkie
 pow. łaski
 gm. Łask

Obr. WIEWIÓRCZYN

Mapa sytuacyjno-wysokościowa 1 : 500 z geodezyjną inwentaryzacją urządzeń podziemnych

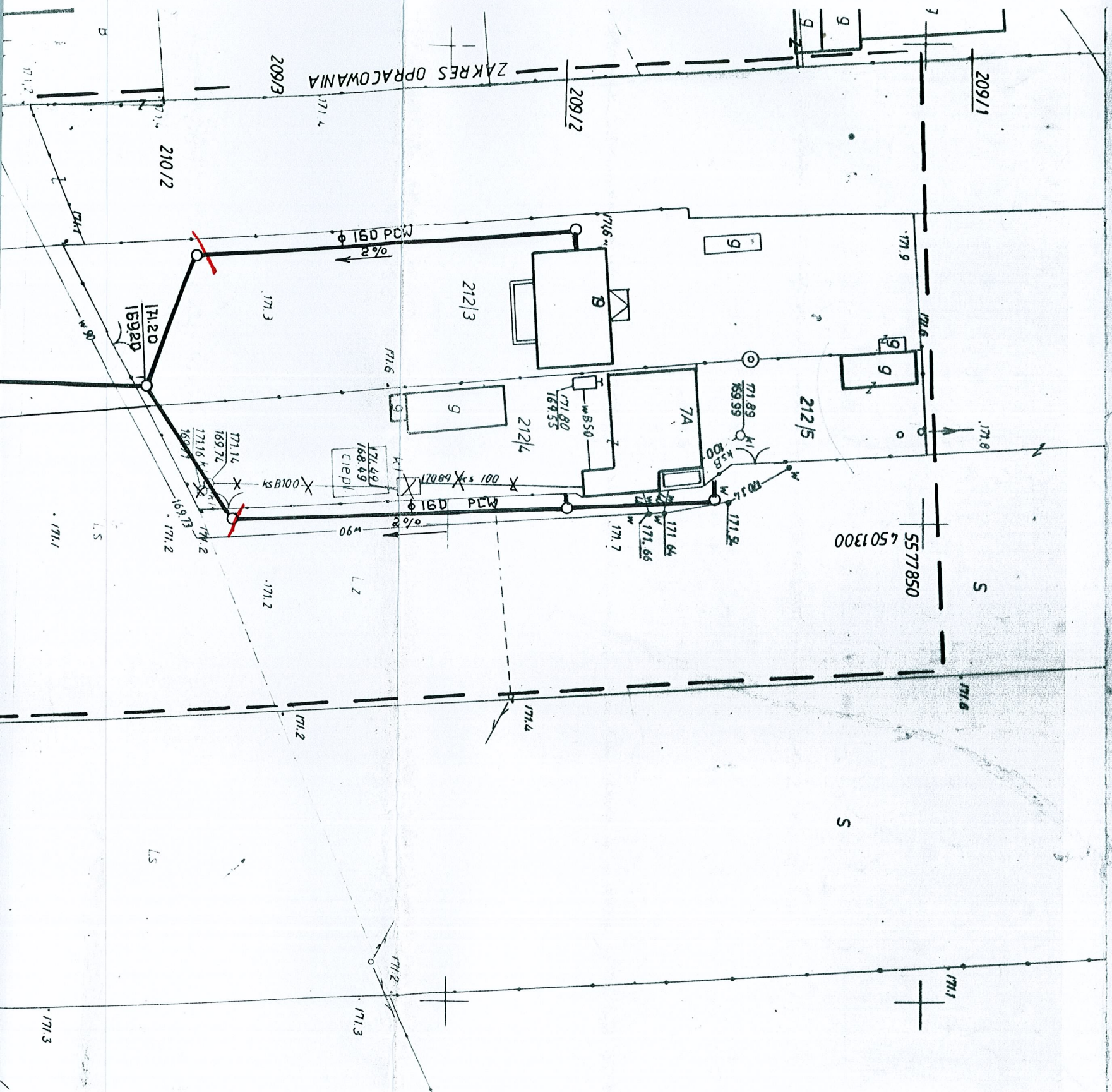
Mapa wykonana na podstawie mapy ewidencji gruntów nr 573.024-12497
 oraz zaktualizowanej mapy sytuacyjno-wysokościowej sekcja nr 122.321.1412.1414
 przez Urzędy Geodezyjno-Kartograficzne - Krystyna Kowalska. Granice działek
 wykazano wg danych ewidencji gruntów i wg stanu użytkowania na gruncie.
 Układ współrzędnych: Kronsztadt
 Poziom odniesienia: Kronsztadt
 L. ks. rob. 118/2010
 Łask dn. 18.08.2010r.

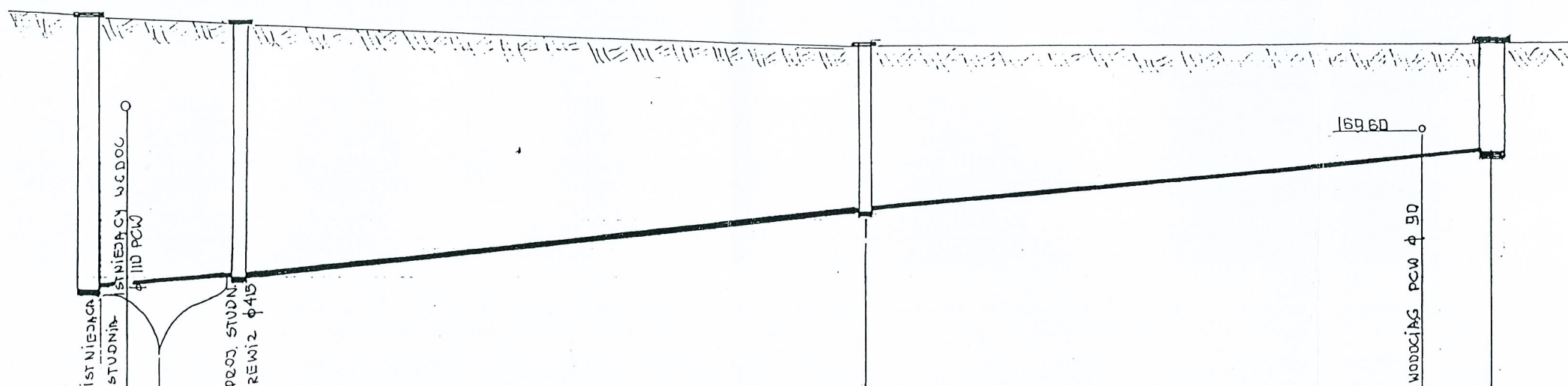


STAROSTA ŁASKI
 POWIATOWY OŚRODEK DOKUMENTACJI GEODEZYJNEJ
 I KARTOGRAFICZNEJ
 W obszarze oznaczonym linią *prace w toku*
 dokonano aktualizacji treści mapy z adnotacją
 Dokumenty z pomiaru uzupełniającego przyniesio do zasobu
 Powiatowego w dniu **06.08.2010**
 ZAWIADOMIENIEMO pod nr **1189 - 1412/1414**
 Niniejsze Mapa może służyć do celów projektowych.
 Przygotowane obiekty poddawane wyważeniu pozwolą
 na budowę podlega wytyczeniu i inwentaryzacji
 powiększonej przez jedynki uprawnione do wykonywania
 prac geodezyjnych
Rad. 06.08.2010
Stachowicz

GEOMETRA UPRZEMOŚNIOWA
 Krystyna Kowalska
 Nr upr. 18147

ZESPÓŁ PRACOWNI W ŁASKU
 ZESPÓŁ URZĄDNIANIA
 DOKUMENTACJI PROJEKTOWEJ
 ul. Narutowicza 34 tel. 43/ 675 28 06
 98-100 ŁASK
 W zadaniu opracowanie mapowego
 braku projektowanych obiektów
 i urządzeń
Łask dn. 15.08.2010 Podpis
Z UP. STAROSTY
Radm
 Elżbieta Stachowicz
 Geodeta
 Powiatowy Ośrodek Dokumentacji
 Geodezyjnej i Kartograficznej





| | | | | | | |
|---------------------|--------|---------------|--------|-----------------|--------|-----------|
| PP 165.00 | | | | | | |
| RZĘDNA TERENU | | 171.50 | | | 171.10 | 171.20 |
| RZĘDNA DNA KANAŁU | 166.66 | | 166.98 | | | 169.20 |
| ZAGŁĘBIENIE | 4.84 | | 4.43 | 3.00 | | 2.00 |
| ŚREDNICA I SPADEK | | φ 160 5.0‰ | | φ 160 PCW 2‰ | | |
| ODCINKI, ODLEGŁOŚCI | | l = 6.00 | 6.00 | l = 56.00 | 62.00 | l = 56.00 |
| NR. WEZŁÓW | | | 1 | | 2 | 3 |

Obiekt: budynki mieszkalne

Adres: Wiewiórczyn nr 7A, 19 gm. Łask

Przedmiot opracowania: Profil Kanalizacji sanitarnej

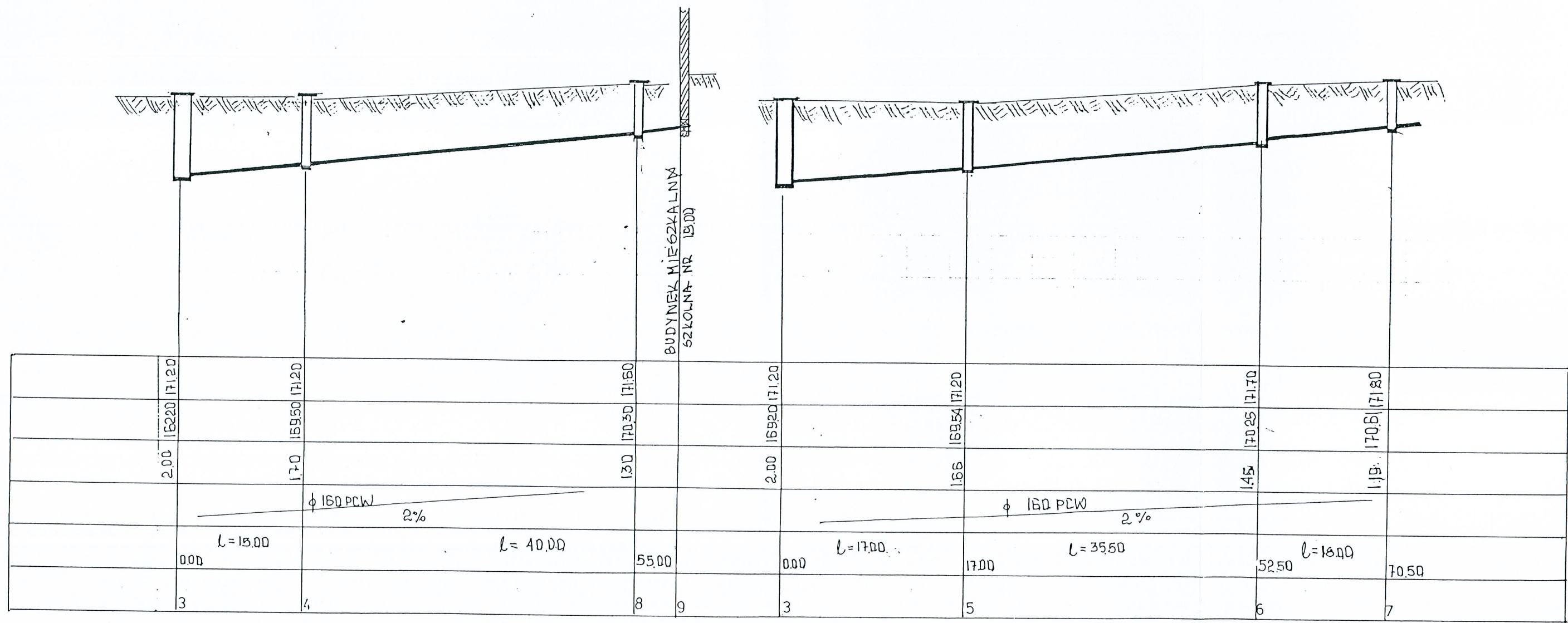
Skala: 1:250/100

Rys nr 2
Józef Kulbat
Uprawniony Kierownik Budowy i Projektant
w Specjalności Instalacyjnej w Zakresie Instalacji
i Urządzeń Sanitarnych Nr Ewd. 11/76/2007/27
Projektował: J.Kulbat

Podpis:

Data: 10.05.2013

98-100 Łask, Wola Łaska, tel. 043 225 90 23, 043 225 90 24, 043 225 90 25, 043 225 90 26, 043 225 90 27, 043 225 90 28, 043 225 90 29, 043 225 90 30, 043 225 90 31, 043 225 90 32, 043 225 90 33, 043 225 90 34, 043 225 90 35, 043 225 90 36, 043 225 90 37, 043 225 90 38, 043 225 90 39, 043 225 90 40, 043 225 90 41, 043 225 90 42, 043 225 90 43, 043 225 90 44, 043 225 90 45, 043 225 90 46, 043 225 90 47, 043 225 90 48, 043 225 90 49, 043 225 90 50, 043 225 90 51, 043 225 90 52, 043 225 90 53, 043 225 90 54, 043 225 90 55, 043 225 90 56, 043 225 90 57, 043 225 90 58, 043 225 90 59, 043 225 90 60, 043 225 90 61, 043 225 90 62, 043 225 90 63, 043 225 90 64, 043 225 90 65, 043 225 90 66, 043 225 90 67, 043 225 90 68, 043 225 90 69, 043 225 90 70, 043 225 90 71, 043 225 90 72, 043 225 90 73, 043 225 90 74, 043 225 90 75, 043 225 90 76, 043 225 90 77, 043 225 90 78, 043 225 90 79, 043 225 90 80, 043 225 90 81, 043 225 90 82, 043 225 90 83, 043 225 90 84, 043 225 90 85, 043 225 90 86, 043 225 90 87, 043 225 90 88, 043 225 90 89, 043 225 90 90, 043 225 90 91, 043 225 90 92, 043 225 90 93, 043 225 90 94, 043 225 90 95, 043 225 90 96, 043 225 90 97, 043 225 90 98, 043 225 90 99, 043 225 90 100



| | |
|---------------------------------------|-------------------------------------------------------------------------------------------------------------------------------------------------------------------------------------------------------------|
| Obiekt: budynki mieszkalne | |
| Adres: Wiewiórczyn nr 7A, 19 gm. Łask | |
| Przedmiot opracowania: | Skala 1:250/100 Józef Kulbat |
| Profil kanalizacji sanitarnej | Uprawniony Kierownik Budowy i Projektant w Specjalności Instalacyjnej w Zakresie Instalacji i Urządzeń Sanitarnych Nr Ewid. 11770/34/77 98-100 Łask, Wola Łaska 67, tel. 43 675 89 00, 601 092 124 |
| Projektował: J. Kulbat | Data: 10.2013r |

